

URBANISTIČKI PLAN UREĐENJA RADNE ZONE "CELINE - ISTOK"

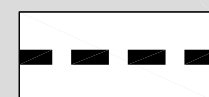
1. KORIŠTENJE I NAMJENA POVRŠINA

MJ. 1:1000



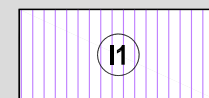
TUMAČ ZNAKOVA

GRANICE



GRANICA OBUHVATA UPU-a


RAZVOJ I UREĐENJE NASELJA



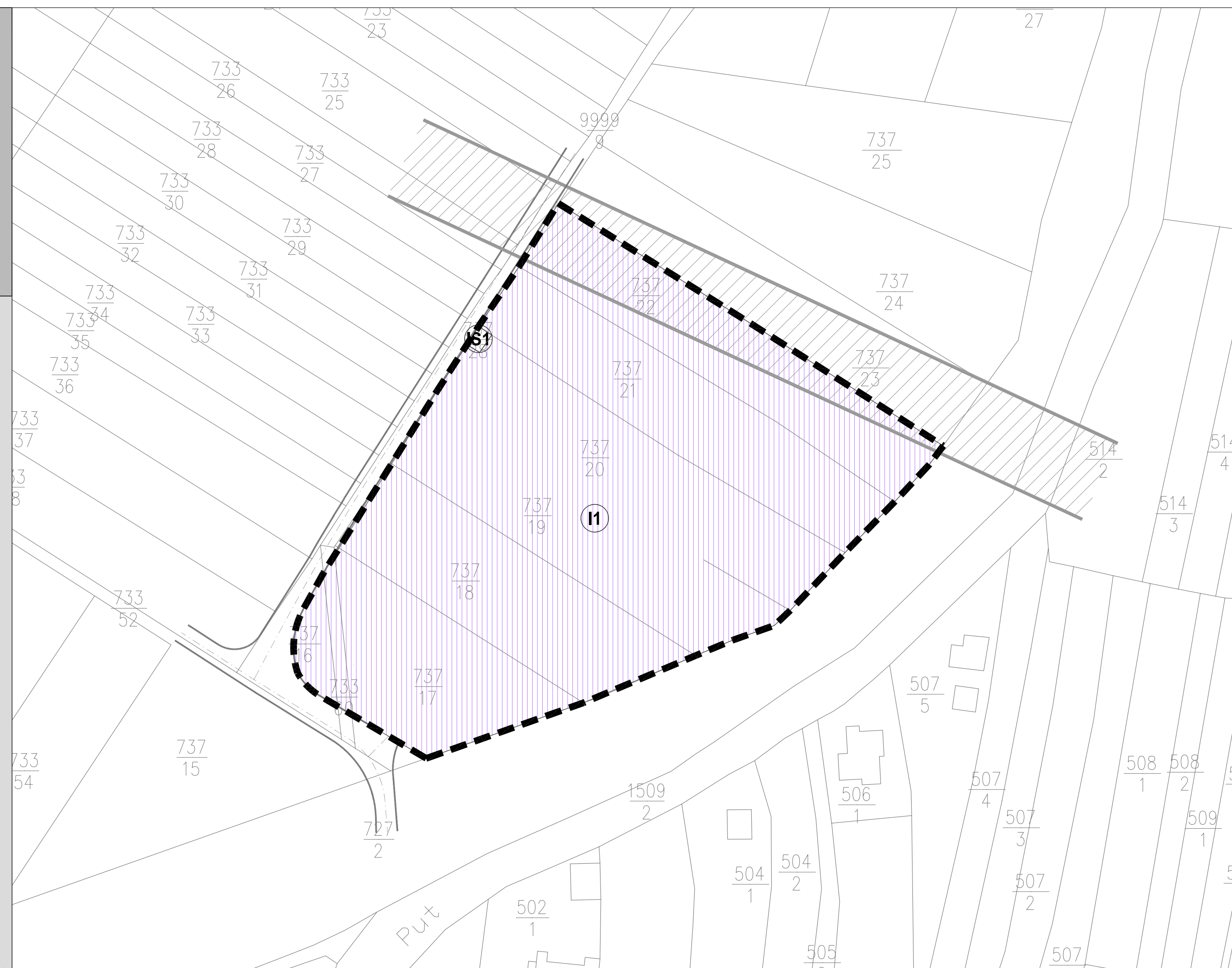
GOSPODARSKA NAMJENA - PROIZVODNA
I1 - PRETEŽITO INDUSTRIJSKA



POVRŠINE INFRASTRUKTURNIH SUSTAVA
IS1 - TRAFOSTANICA



ZONA POSEBNOG REŽIMA DALEKOVODA



GRAD SAMOBOR

Naziv prostornog plana: URBANISTIČKI PLAN UREĐENJA RADNE ZONE "CELINE - ISTOK" - PRIJEDLOGA PLANA -

Naziv kartografskog prikaza:
KORIŠTENJE I NAMJENA POVRŠINA

Broj kartografskog prikaza: 1. Mjerilo kartografskog prikaza: 1:1000

Odluka o Izradi Urbanističkog plana uređenja Radne zone "Celine - Istok" ("Službene vijesti Grada samobora" broj 03/09)

Javna rasprava objavljena je:
od: do:

Pečat tijela odgovornog za provođenje javne rasprave:
M.P.
.....
Mladen Ogrinc, dipl.Ing.arh.

Izradilo:
CPA - Centar za prostorno uređenje i arhitekturu d.o.o., Zagreb

Pečat odgovornog voditelja:
M.P.
.....
Zrinka Tadić, dipl.Ing.arh.
ovlaštena arhitektica

Pečat pravne osobe koja je Izradila plan:
M.P.
.....
Tomislav Dolečki, dipl.Ing.arh.

Odgovorni planer CPA d.o.o.:
Stručni tim CPA d.o.o. u Izradi plana:
1. Tomislav Dolečki, dipl.Ing.arh.
2. Neda Kaminski - Kirš, dipl.Ing.arh.
3. Zrinka Tadić, dipl.Ing.arh.

Pečat Gradskog vijeća Grada Samobora:
M.P.
.....
Željko Žarko

Istovjetnost prostornog plana s izvornikom ovjerava:
.....
(Ime, prezime, potpis)

Predsjednik Gradskog vijeća Grada Samobora:
.....
M.P.